



1

Highlightrundweg auf der Halde Norddeutschland

Weitere Infos auf nv-entdecken.de:



Typ: Rundtour
 Länge: 6,6 km
 Dauer: 1:50 h
 Schwierigkeit: leicht
 Höhenmeter: 105 hm
 Highlights: Himmelstreppe, Hallenhaus, Panoramaweg, aussichtsreich
 Startpunkt: Neukirchen-Vluyn
 Parkplatz: Zur Himmelstreppe, 47506 Neukirchen-Vluyn



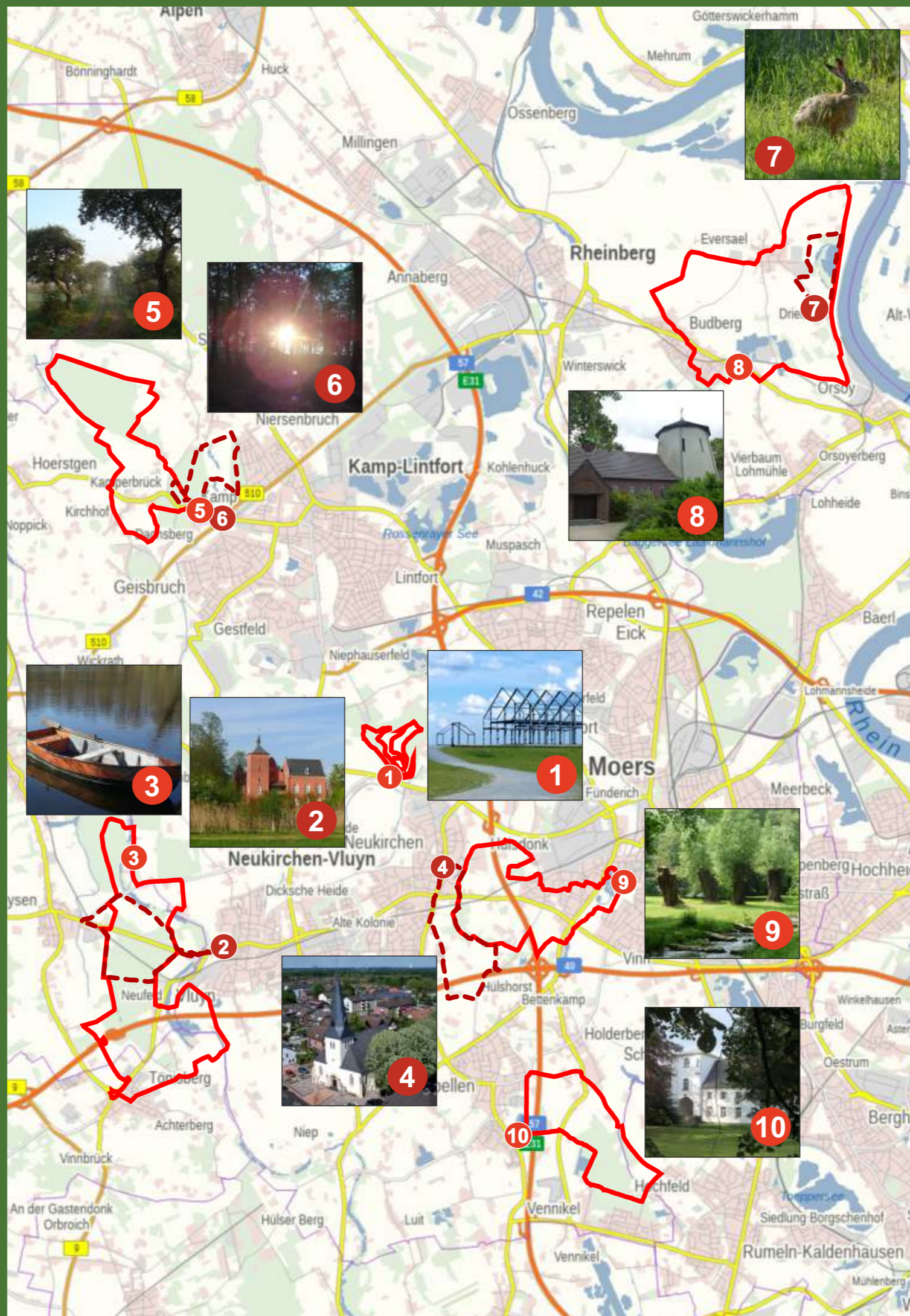
2

Stadt-Land-Schloss

Weitere Infos auf nv-entdecken.de:



Typ: Rundtour
 Länge: 7,1 km
 Dauer: 1:40 h
 Schwierigkeit: leicht
 Höhenmeter: 4 hm
 Highlights: Schloss Bloemersheim, Maurischer Pavillon, Schloss Leyenburg
 Startpunkt: Neukirchen-Vluyn
 Parkplatz: Friedhof Vluyn
 Niederrheinallee 367,
 47506 Neukirchen-Vluyn



7

8

8

1

2

1

3







2

4

9

10

10



#NV entdecken

Wandern erfreut sich immer größerer Beliebtheit - auch in und um Neukirchen-Vluyn.

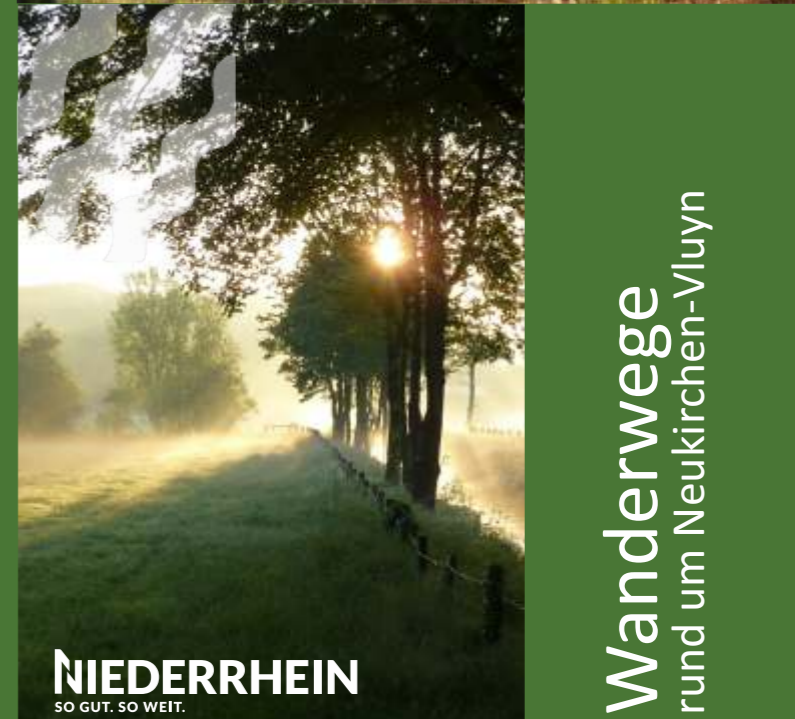
Fernab des Trubels, mitten in der Natur, lässt sich die wunderbare Landschaft unserer Region erkunden.

Der erfahrene Neukirchen-Vluyner Wanderer Jürgen Weiß hat auf seinem Blog www.wanderwegewelt.de zahlreiche Wanderungen mit ausführlichen Beschreibungen der Wanderwege sowie Tracks zu den Touren erarbeitet. Einige der Touren durch Neukirchen-Vluyn und die nähere Umgebung werden in dieser Karte vorgestellt.

Weitere Infos zu den Wanderrouten sowie Einkehrtipps und Übernachtungsmöglichkeiten finden Sie auf www.nv-entdecken.de:



Stadt Neukirchen-Vluyn
 Stadtmarketing & Tourismus
 Hans-Böckler-Straße 26
 47506 Neukirchen-Vluyn
 Telefon 02845 391-230
 E-Mail stadtmarketing@neukirchen-vluyn.de
www.nv-entdecken.de



NIEDERRHEIN
 SO GUT. SO WEIT.

Wanderwege
 rund um Neukirchen-Vluyn



Mühlenweg

Weitere Infos auf [nv-entdecken.de](https://www.nv-entdecken.de):



Typ: Rundtour

Länge: 16,1 km

Dauer: 3:50 h

Schwierigkeit: leicht

Höhenmeter: 17 hm

Highlights: Staatsforst „Littard“, Naturwaldzelle, Einkehrmöglichkeit

Startpunkt: Neukirchen-Vluyn

Parkplatz: Samannshof
Littardweg 55
47506 Neukirchen-Vluyn



Auf dem Rundwanderweg A2 um und durch Niederkamp

Weitere Infos auf [nv-entdecken.de](https://www.nv-entdecken.de):



Typ: Rundtour

Länge: 10,9 km

Dauer: 2:40 h

Schwierigkeit: leicht

Höhenmeter: 21 hm

Highlights: Kloster Kamp, Weg und Landschaft, Einkehrmöglichkeit

Startpunkt: Kamp-Lintfort

Parkplatz: Rheinberger Straße /
Ecke Kreuzstraße,
47475 Kamp-Lintfort



Hasenpfad

Weitere Infos auf [nv-entdecken.de](https://www.nv-entdecken.de):



Typ: Rundtour

Länge: 3,8 km

Dauer: 0:55 h

Schwierigkeit: leicht

Höhenmeter: 5 hm

Highlights: Für Kinder und Familien, Lehrpfad, Naturschutzgebiet, Rheindeich

Startpunkt: Rheinberg

Parkplatz: Drießen 10a,
47495 Rheinberg



Wandern wie anno dazumal in Moers

Weitere Infos auf [nv-entdecken.de](https://www.nv-entdecken.de):



Typ: Rundtour

Länge: 10,7 km

Dauer: 2:35 h

Schwierigkeit: leicht

Höhenmeter: 10 hm

Highlights: Schloss Moers, Moerser Schlosspark, Aumühle

Startpunkt: Moers

Parkplatz: Parkplatz Kastell (P11)
1,50€ / Stunde
47441 Moers



Wandern wie anno dazumal in Neukirchen

Weitere Infos auf [nv-entdecken.de](https://www.nv-entdecken.de):



Typ: Rundtour

Länge: 6,7 km

Dauer: 1:40 h

Schwierigkeit: leicht

Höhenmeter: 9 hm

Highlights: Dorfkirche Neukirchen, Klingerhuf, Heidelandschaft

Startpunkt: Neukirchen-Vluyn

Parkplatz: Parkplatz Bruchstraße
gegenüber Bruchstraße 2,
47506 Neukirchen-Vluyn



Mit dem Rundwanderweg A1 vom Kamper Wald zum Niersenbruch

Weitere Infos auf [nv-entdecken.de](https://www.nv-entdecken.de):



Typ: Rundtour

Länge: 5,1 km

Dauer: 1:15 h

Schwierigkeit: leicht

Höhenmeter: 19 hm

Highlights: Kamper Wald, Golfplatz, Ehrenfriedhof

Startpunkt: Kamp-Lintfort

Parkplatz: Rheinberger Straße /
Ecke Kreuzstraße,
47475 Kamp-Lintfort



Auf Pilger- und Niederrheinweg unterwegs

Weitere Infos auf [nv-entdecken.de](https://www.nv-entdecken.de):



Typ: Rundtour

Länge: 13 km

Dauer: 3:10 h

Schwierigkeit: leicht

Höhenmeter: 23 hm

Highlights: Mühlenkirche, Rhein und Deich, Zugvögel im Winter

Startpunkt: Rheinberg

Parkplatz: Rheinberger Str. 143
47495 Rheinberg



Mit dem Rundwanderweg A1 um Schloss Lauersfort

Weitere Infos auf [nv-entdecken.de](https://www.nv-entdecken.de):



Typ: Rundtour

Länge: 8,3 km

Dauer: 2:00 h

Schwierigkeit: leicht

Höhenmeter: 10 hm

Highlights: Schloss Lauersfort, Aubruchgraben

Startpunkt: Moers

Parkplatz: Lauersforter Straße 10
Parkbuchten Randstreifen
47447 Moers